


INVENTARIS VAN DE ARCHIEVEN VAN DE OPGEVEN POLDERS,  
WATERSCHAPPEN EN SAMENWERKINGSVERBANDEN,  
OPGEGAAN IN HET

# Waterschap de Agger

(“Het oud-archief van De Agger”)  
(1545-1988)

door G.W.G. van der Heijden



INVENTARIS VAN HET ARCHIEF VAN HET WATERSCHAP  
DE NOORDKIL VAN OSSENDRECHT. 1948-1988

1992 G.W.G. van der Heijden/waterschap De Agger  
Uitgegeven door het waterschap De Agger, Hoogerheide  
Druk: MultiCopy Bergen op Zoom

Verantwoording van de foto's:

Foto omslag: Detail van de kaart van Zeeland door Jac. van Deventer (c. 1547) naar de gravure van G. Sylvius, 1560. (Universiteitsbibliotheek Leiden) (Gem. archiefdienst Bergen op Zoom KF 113.)

Caarte van het Zuydt Quartier des Marquisaat van Bergen op ten Zoom. (Gem. archiefdienst Bergen op Zoom KF 121-122.)

Caart ende Meetinge van den nieuwen bedijkten Augusta-Polder, bedijckt anno 1787. (archief waterschap Augusta inv.nr. **AU78**.)

Cavel Caarte van de Nieuw herbedijkt werdende schorren gelegen oostwaards den Agger aan den Noord-Polder van Ossendrecht, 1801. (Gem. archiefdienst Bergen op Zoom K 291.)

Portret van P.C.F. van Meir, voorzitter waterschap De Agger, 1988-1992, pag. 13. (Foto waterschap De Agger.)

De Woensdrechtse haven in 1958. Na de oorlog werd deze alleen nog gebruikt voor afvoer van suikerbieten per schip. Pag. 134. (Foto C. Leman.)

Beeld van bedijkingswerkzaamheden, pag. 162. (Bedijking van de Völckerpolder, 1902.)

# Inhoudsopgave

## VOORWOORD

## ALGEMENE INLEIDING

## BIJLAGE

## ARCHIEF VAN HET WATERSCHAP DE NOORDKIL VAN OSSENDRECHT

### INLEIDING

### ARCHIEF

### INVENTARIS

- A Stukken van algemene aard
- B Stukken betreffende bijzondere onderwerpen
  - I Apparaat*
    - I.1 Ontstaan, begrenzing en opheffing*
    - I.2 Bestuursinrichting*
      - I.2.1 Algemeen reglement*
      - I.2.2 Bijzonder reglement*
    - I.3 Bestuur*
    - I.4 Hulpmiddelen bij de taakuitvoering*
      - I.4.1 Personeel*
      - I.4.2 Huisvesting*
      - I.4.3 Archief*
      - I.4.4 Financiën*
        - I.4.4.1 Heffingen*
        - I.4.4.2 Verantwoording van het financieel beheer*
        - I.4.4.3 Overige*
  - II Taakuitvoering*
    - II.1 Algemeen*
    - II.2 Toezicht*
      - II.2.1 Keuren*
      - II.2.2 Vergunningen*
        - II.2.2.1 Leggen van kabels*
        - II.2.2.2 Leggen van buizen en duikers*
        - II.2.2.3 Andere vergunningen*
    - II.3 Beheer en onderhoud van waterstaatswerken*
      - II.3.1 Algemeen*
      - II.3.2 Waterbeheersingswerken*
        - II.3.2.1 Peilbeheersing*
        - II.3.2.2 Gemalen*
        - II.3.2.3 Sluizen*
        - II.3.2.4 Watergangen*
      - II.3.3 Wegen*
    - II.4 Samenwerking met andere waterschappen en instanties*

## VOORWOORD

### Waterschapshistorie meer toegankelijk



*Er wordt weleens gezegd dat Nederland bestaat **ondanks** het water en **dank zij** het water. Ondanks het water vanwege de strijd die ertegen gevoerd is; dank zij, omdat door aanslibbing land is ontstaan. Beide aspecten gelden ook voor een belangrijk deel van de Zuidwesthoek van Noord-Brabant.*

*In de archieven van de voormalige waterschappen in deze regio is veel terug te vinden over de historie van de zorg "om" het water en later meer "voor" het water. Het is een uitermate goede zaak dat deze waterschapshistorie nu goed geordend is en vooral ook toegankelijk via een beschrijvende inventaris. Een toegankelijkheid die nog eens extra wordt bevorderd doordat de archieven nu ook centraal worden bewaard in de archiefbewaarplaats van de Gemeentelijke Archiefdienst van Bergen op Zoom.*

*Graag zeg ik dank aan de heer Van der Heijden voor zijn zorg voor de waterschapsarchieven en de samenstelling van de inventaris. Een inventaris die een extra accent heeft gekregen via inleidingen over de ontstaansgeschiedenis van de voormalige waterschappen en andere belangrijke, met de waterstaatszorg verband houdende ontwikkelingen in de streek.*

*Ik ben er van overtuigd dat de ordening van de waterschapsarchieven een meer dan nuttige investering is geweest.*

*Hoogerheide, september 1992*

*De voorzitter van het  
waterschap De Agger,*

*P.C.F. van Meir*

## **ALGEMENE INLEIDING**

### **1 WATERSCHAP DE AGGER**

#### **1.1. HET ONTSTAAN**

Het waterschap De Agger werd opgericht op 1 januari 1988. Daarmee werd het proces dat in 1962 was opgestart met een voorstel van Gedeputeerde Staten om de kleipolders in zuidwest Noord-Brabant samen te voegen tot een grotere eenheid, afgerond. Na een aanzienlijke onderbreking in de besprekingen in de jaren zeventig gaf op 12 september 1984 het College van Gedeputeerde Staten van Noord-Brabant aan de in 1980 ingestelde "Werkgroep Waterschapsconcentratie Woensdrecht" de opdracht om de samenvoeging van de betrokken waterschappen uit het gebied voor te bereiden. Deze werkgroep bestond uit vertegenwoordigers van elf waterschappen en van de provincie Noord-Brabant. Uit het door de werkgroep in oktober 1986 uitgebrachte rapport blijkt dat de waterschappen niet van harte hadden meegewerkt aan de besprekingen en hun eerder geuite bezwaren tegen concentratie handhaafden. Maar voor het geval dat concentratie onvermijdelijk mocht zijn, werd in het rapport een duidelijk standpunt ingenomen. Men zag in het Schelde-Rijnkanaal de meest voor de hand liggende westelijke begrenzing van een nieuw waterschap. Dit met het oog op de vorming van een waterstaatkundige eenheid. De provinciegrens met Zeeland vormde evenwel een onoverkomelijke barrière. Gebieden buiten waterschapsverband gelegen, zoals de Nieuwe Zuidpolder onder Ossendrecht, de Bergse Plaat en de Molenplaat moesten in het nieuwe waterschap worden opgenomen. De in het rapport als meest realistisch beoordeelde en daarom geadviseerde vorm kreeg uiteindelijk met de oprichting van het waterschap De Agger gestalte. Met ingang van 1 februari 1988 werden de volgende elf waterschappen opgeheven: De Augusta, De Caterspolder gemeen met de van den Eijndenspolder, De van der Duijnspolder, Nieuw-Hinkelenoord gemeen met Hoogerwerf, De Noordkil van Ossendrecht, De Noordpolder onder Ossendrecht, De Prins Karelspolder, De Vijdtpolder, De Zoom, De Zuidpolder onder Ossendrecht en De Zuidpolder van Woensdrecht gemeen met Oud-Hinkelenoord.

Het waterschap De Agger ligt in de gemeenten Bergen op Zoom, Halsteren, Huijbergen, Ossendrecht, Putte, Woensdrecht en Wouw en heeft een oppervlakte van ca. 14.500 hektaren. De naam is ontleend aan de oude Scheldetak de Agger, aan welke naam de nog bestaande en in het voormalige waterschap Nieuw-Hinkelenoord en Hoogerwerf gelegen Aggeruitwatering herinnert.

#### **1.2. BESTUURSSAMENSTELLING**

De algemene vergadering bestaat uit de voorzitter en 25 hoofdingelanden. Van de hoofdingelanden vertegenwoordigen er 18 de belangen van de eigenaren van de ongebouwde eigendommen (gronden) en 7 de belangen van de eigenaren van de gebouwde eigendommen (opstallen). De hoofdingelanden die het ongebouwde vertegenwoordigen worden gekozen door en uit de stemgerechtigde ingelanden. De hoofdingelanden die het gebouwde vertegenwoordigen worden na open kandidaatstelling benoemd door de gemeenteraden van de inliggende gemeenten. Het dagelijks bestuur bestaat uit de voorzitter en vijf leden. De voorzitter wordt door de Kroon benoemd. De andere leden van het dagelijks bestuur worden door en uit de hoofdingelanden gekozen. Vier leden van het dagelijks bestuur worden gekozen door de hoofdingelanden - ongebouwd; het vijfde bestuurslid vertegenwoordigt de gebouwde eigendommen.

#### **1.3. BODEM EN BODEMGEBRUIK**

Binnen het waterschap komt een aanzienlijk hoogteverschil voor; de hoogteligging varieert van NAP + 0,20 m. tot NAP + 20,00 m. De lagere gebieden in het westen bestaan uit zeekleigronden, de hogere in het oosten uit zandgronden. De grens tussen het zand-en kleigebied wordt gevormd door een steilrand (de Brabantse Wal), welke een opmerkelijk en waardevol landschapselement vormt. Het zeekleigebied beslaat het gedeelte dat in de vroeger onbedijkte toestand regelmatig werd overstroomd. Als gevolg daarvan bestaat het uit afzettingsslagen van zeelei, afgewisseld met veenlagen. Het is in gebruik als bouwland en grasland. Het overgangsgebied van klei naar zand aan de voet van de Brabantse Wal bestaat hoofdzakelijk uit kleigronden op veen of op zand. Door het uitstroomen van kwelwater dat afkomstig is van de hoger gelegen zandgronden is het gebied tamelijk vochtig. Het wordt eveneens gebruikt voor bouwland en grasland. Het gebruik van de zandgronden is tweërlei. De

podsolgronden en enkeerdgronden worden gebruikt als bouwland en grasland, de hoogst gelegen zandgronden, de duinvaaggronden, zijn over het algemeen gebieden met bos e.d.

## **1.4. TAAKVERVULLING**

De taak van het waterschap is het bevorderen van een goede waterbeheersing in het gebied. Om dit doel te bereiken beheert en onderhoudt het waterschap 218 km. hoofdwatgangen, 11 gemalen en meerdere stuwen en duikers. Het beleid is afgestemd op het optredend hoogteverschil en het voorkomen van verschillende grondsoorten met het daarbijbehorend bodemgebruik. In het waterschap De Agger zijn de volgende afwateringsgebieden te onderscheiden:

1. De Zoom: De afwatering vindt plaats via een klepduiker op de Theodorushaven en vandaar op het Zoommeer.
2. Bergen op Zoom: Het betreft hier overwegend stedelijk gebied. Het watert voor een deel af via het rioleringsstelsel op de Westerschelde. Voor het overige deel vindt afwatering plaats via de afwateringsgebieden van de Zoom en de Augustapolder.
3. De Augustapolder: Een deel van het gebied wordt bemalen. Dat gedeelte watert af via de op de Bergse Plaat en de Molenplaat gelegen Markiezaatsloot, die via een doorlaatmiddel in de westelijke Markiezaatskade uitmondt in het Schelde-Rijnkanaal.
4. De Blaffert: Dit gebied loost via een watergang die uitmondt in het Markiezaatsmeer.
5. De polders en hoge zandgronden lozend op de Westerschelde: Via de Woensdrechtse Kil en de Ossendrechtse Kil wordt het water afgevoerd naar het Zeeuwse gebied dat tot het buurwaterschap "Noord- en Zuid-Beveland" behoort. Het water wordt uiteindelijk via de syphon onder het Schelde-Rijnkanaal en het daarnaast gelegen spuikanaal bij Bath op de Westerschelde geloosd. De afvoer via de Woensdrechtse Kil geldt voor de Caterspolder gemeen met de Van den Eijndepolder, de Prins Karelpolder en de Van der Duijnsolder. Via de Ossendrechtse Kil is de afvoer geregeld van de polders Nieuw-Hinkelenoord en Hoogerwerf, de Zuidpolder van Woensdrecht gemeen met Oud-Hinkelenoord, de Noordpolder onder Ossendrecht, de Vijdtpolder, de Nieuwe Zuidpolder en de Zuidpolder onder Ossendrecht. Voorts watert een gedeelte van de hoog gelegen zandgronden af via zowel de Woensdrechtse als de Ossendrechtse Kil.
6. Binnen het waterschap gelegen gronden afwaterend via Belgisch grondgebied op de Schelde nabij Antwerpen.

## **2 HET POLDERLANDSCHAP; ONTSTAAN EN ONTWIKKELING**

De oudste en tevens minst vruchtbare gronden zijn de hoge zandgronden. Deze zijn van diluviale oorsprong, ontstaan uit materiaal dat de Schelde met zich meevoerde. De grens tussen de zandgronden en de jonge, lage zeekeigebieden wordt gevormd door de Brabantse Wal, de voormalige kustlijn met hoogteverschillen ten opzichte van de polders van 10 à 20 meter. Het polderlandschap is in de loop der eeuwen enorm van aanzien veranderd.

Het ontstaan van het polderlandschap hangt ten nauwste samen met de ontwikkeling van de hoger gelegen delen. Tot in de Vroege Middeleeuwen moet het landschap van West-Brabant weinig mogelijkheden tot bewoning hebben geboden, omdat het grotendeels was bedekt met veenmoerassen. Een van de weinige mogelijkheden tot vestiging bood de steilrand. Zandvliet, Ossendrecht, Woensdrecht, Zuidgeest, Borgvliet, Bergen op Zoom en Halsteren zijn alle op of nabij deze steilrand gelegen. Archeologische vondsten uit het Neolithicum, gedaan bij Borgvliet wijzen op een vroege bewoning. De vondsten van Merovingisch en Karolingisch aardewerk in Bergen op Zoom en Woensdrecht duiden op een zekere bewoning in de 8e of 9e eeuw. De bevolking heeft het land rondom successievelijk in cultuur gebracht door akkers aan te leggen, door het te laten begrazen door schapen en ander vee, door ontbossing, turfwinning en niet in het minst door de inpoldering van de schorren en slikken langs de Schelde. Globaal gezien begonnen deze bedijkingen pas tegen het einde van de 12e eeuw.

### **2.1. HET POLDERLANDSCHAP TOT 1685**

Het is moeilijk een gedetailleerd beeld van het polderlandschap van vóór de zeventiende eeuw te geven. Langdurige overstromingen hebben het oude landschap volkomen doen verdwijnen. Het moet in ieder geval aanzienlijk lager hebben gelegen dan de tegenwoordige polders die dikke kleilagen kennen. Het veen lag dicht aan de oppervlakte, wat gunstig was voor de moeraning. De nabijheid van steden als Antwerpen en Bergen op Zoom maakte een intensieve veeteelt, waarvoor het gebied bijzonder geschikt was, lonend. Vanaf 1685 heeft het landschap stukje bij beetje zijn huidige vorm gekregen.

### **2.1.1. De polders**

Over de oudste bedijkingen is niet veel bekend. In het gebied van het huidige waterschap De Agger hebben destijds de volgende polders gelegen:

#### **1. Het Zuidland**

In 1264 droeg Gilbertus gezegd van Campenhout zijn tiende in de parochie van Bergen op Zoom over aan het klooster van St. Bernaards aan de Schelde ten zuiden van Antwerpen. Uit een oorkonde waarbij Walterus van Ranst alias van Berchem, ridder, met zijn vrouw Adelia in 1298 goederen te Millegem ruilden tegen het deel van het moer genaamd "Zuetspoldere of Syjtlandt" bij Bergen op Zoom, dat eigendom was van St. Bernaards blijkt dat hier de Zuidpolder mee bedoeld wordt. De tienden waren overigens niet in de ruiling inbegrepen: nog in de zeventiende en achttiende eeuw hief Sint Bernaards deze tienden, zij het in de gedeeltelijke herbedijking, geheten de Stadspolder.

#### **2. Borgvlieterland**

Onder Borgvliet behoorde het Neerland of Borgvlieter dijkland. Met het Zuidland bij Bergen op Zoom en het Heveland onder Hildernisse vormde het een waterstaatkundige eenheid.

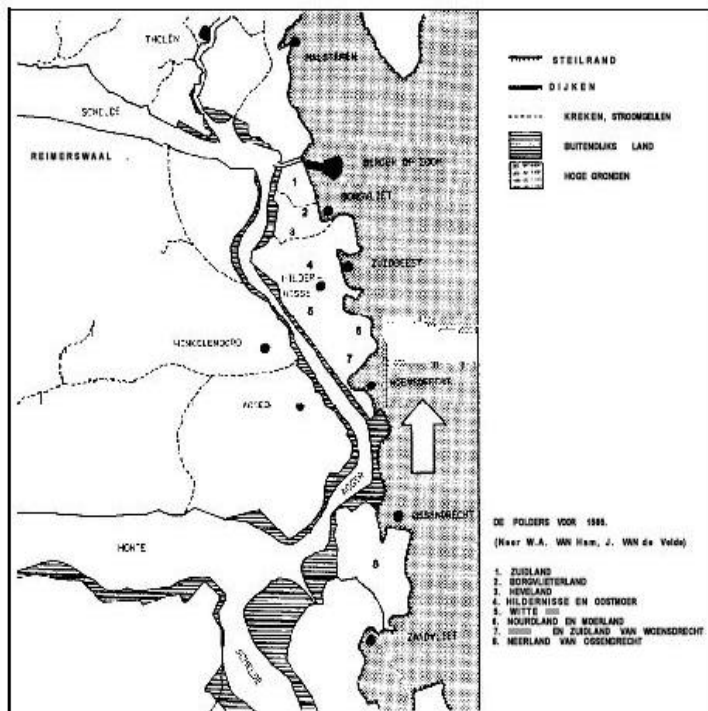
#### **3. Heveland**

De polder Heveland lag tussen het Borgvlieter Neerland en Hildernisse. Al in 1384 bezat de heer van Bergen op Zoom drie delen van de tienden. Van de ambachtsheren verkreeg hij omstreeks 1440 het vierde vierendeel. De polder had een grootte van 48 gemeten, ruim 19 hektaren. De stormvloeden in de zestiende eeuw hebben uiteindelijk geleid tot het verloren gaan van de polder. De pogingen om te komen tot herbedijking konden door het uitbreken van de opstand der Nederlanden geen voortgang vinden.

#### **4. Hildernisse en Oostmoer**

Het dorp Hildernisse werd in 1233 genoemd als een van de bezittingen van de abdij van Tongerlo. Het was gebouwd op een opduiking van oudere gronden boven het polderniveau (hil) die gelegen was bij ("ter") de Nisse, een water in het polderland. Een exacte datum van de bedijking van het polderland van Hildernisse is niet bekend. In totaal moet de polder ruim 1768 gemeten (ca. 725 ha.) groot zijn geweest. In de vijftiende eeuw was de zorg voor de dijken nog in de keuren van het dorp geregeld. Door geregeld terugkerende stormvloeden in de zestiende eeuw gedwongen, werd het waterschapsbestuur van het dorpsbestuur gescheiden. Armoede, in de loop van 1552 bleek dat een groot aantal ingelanden de lasten van het dijkherstel niet meer konden betalen, en wellicht eigengereidheid, de Hildernissers lagen nogal eens overhoop met Woensdrecht, Moerland, Witte Moer en Zuidgeest over de omslag van het onderhoud van de buitendijken, lagen ten grondslag aan de uiteindelijke ondergang. In 1530 werd een gat in de dijk geslagen. De nooddijk (Craghe) is later niet meer vervangen en vormde, mede door het feit dat de stormvloed de tegenoverliggende oevers van Zuid-Beveland had doen verdwijnen, een plaats van voortdurende bedreiging voor het achterliggende polderland. In 1539 kwam Hildernisse weer onder water te staan. Dat herhaalde zich in 1552. Bij deze stormvloed verdween het eiland van Agger, Bath en Hinkelenoord, zodat er ook vanuit het zuiden geen luwte meer voor Hildernisse bestond. In de jaren hieropvolgend kreeg Hildernisse opnieuw regelmatig te maken met dijkdoorbraken. Het definitieve einde kwam door de stormvloeden van 1570. Niemand wenste nog in Hildernisse te wonen. Van herbedijking werd afgezien.

Het deel van het polderland ten zuiden van de steilrand bij Oud-Borgvliet heette Oostmoer. Oorspronkelijk vormde dit gebied een waterstaatkundige eenheid met Hildernisse en Zuidgeest. Bij een gedeeltelijke herbedijking van Borgvliet en Heveland in 1571 sloot Oostmoer zich aan. Na 1573 ging deze inpoldering weer verloren. Daarna is Oostmoer nog enige malen afzonderlijk herbedijkt, het laatst onder de naam Augustapolder (1787).



## 5. Witte Moer

De Witte Moer lag ten zuiden van Hildernisse. De polder moet een grootte hebben gehad van 155 gemeten, ruim 62 hektaren. Ook deze polder ging met de stormvloed van 1570 verloren. Of de naam Witte Moer een kwaliteitsoordeel over de aldaar gedolven turf of een verwijzing naar de naam van een van de bedijkers inhoudt, is niet bekend.

## 6. Moerland

Aan de westkant van Korteven lag het Moerland. Nog in de zestiende eeuw werd er turf gewonnen. De overstromingen in het jaar 1570 betekenden ook voor deze polder het einde. Opvallend groot was het aantal geestelijke instellingen dat in het Moerland bezittingen had, zoals de Kranke Begijnen van Mechelen, de abdij van Tongerlo, de Kapelrij van Halle, de Begijnen van Emaus, de Wilhelmiëten van Huijbergen, het Sint Margrietenklooster te Bergen op Zoom, altaren in de kerk van Woensdrecht en de H. Geest (amenkas) te Woensdrecht.

## 7. Oudland, Noordland en Zuidland van Woensdrecht

Uit verklaringen uit de zeventiende eeuw blijkt dat het Oudland onder Woensdrecht het eerst was bedijkt. De juiste datum van de inpoldering is onbekend. Volgens akten uit 1482 grensden percelen in dit "Oude dijclant" ten zuiden en westen aan de Molenakkers, ten oosten aan de Jacopmijneweg. Het Oudland moeten we daarom aan de noordkant van de landtong van Woensdrecht zoeken. Het Oudland was door een binnendijk van het Noord- en Zuidland gescheiden. De polder had volgens gegevens uit de zestiende eeuw een grootte van 254 gemeten (ca. 101 hektaren); het Noordland telde 692 gemeten (ca. 276 hektaren) en het Zuidland 181 gemeten (ca. 72 hektaren). Na de stormvloed van 1552 werden het Oudland, Moerland, Witte Moer en de Kleine Polder gecombineerd tot één polder, de dijke van Woensdrecht. Deze kreeg een nieuwe ordonnantie. Jan van Eekeren, schout van Bergen op Zoom, werd als gecommiteerde de voornaamste ambtenaar. Naast hem fungeerden een stadhouder en twee gezworenen. Over iedere 25 roeden dijk kwam een toezichthouder, de "hevenmeester". Door de stormvloeden van het jaar 1570 verdween het gebied in deze vorm.

## 8. Het Neerland van Oossendrecht

Het recht van aanwas en bedijking werd van oudsher meestal door de heren van Oossendrecht in samenwerking met de markies van Bergen op Zoom uitgeoefend. De oudste bedijking in het gebied was de polder van Oossendrecht die na de grensregeling met de abt van St. Michiels als grondheer van Zandvliet in aansluiting op de polderdijk tot stand kwam. In 1429 vond de uitgifte plaats door Klaas van Kats, heer van Borcht en Zwijndrecht,



Machteld van der Maalstede en haar echtgenoot Jan Beyerszoon van Voxdaal als heerschappen in Ossendrecht. Als voorwaarden werden gesteld dat de ingelanden de tienden van de elfde schoof zouden betalen en tevens de tienden van lammeren, varkens, meekrap, kaarden en wouwe. Voor hooiland zou men geen tienden hoeven te betalen. De bedijking zou beginnen bij het land van de abt van St. Michiels te Zandvliet en met een zeedijk strekken tot aan de Madeberg bij Calven. Hier lagen reeds lage weidegronden (maden) die in cijns waren uitgegeven. Ook deze ingelanden moesten dijkschot betalen. De ingelanden kregen het visrecht en vogelarijrecht op hun eigen land. Moer delven binnen het land werd beperkt tot vijftig roeden vanaf de zeedijk. De dijkgraaf moest iemand zijn die in het land van Bergen geboren was. Er zouden zeven dijkschepenen worden aangesteld. Deze zouden met de dijkgraaf alle zaken van de dijkage, dijken, sluizen, heulen, watergangen en wegen beheren. In 1447 werd het recht van de heren van Ossendrecht op de aanwas nogmaals bevestigd.

Als gevolg van een overstroming ging de polder van Ossendrecht in 1570 verloren. De herbedijking vond plaats in 1651, maar al in 1653 overstroomde deze polder. Nog in 1657 gaven de Staten Generaal vrijstelling van acht jaar landsbelastingen omdat de polder nog niet rendabel te maken was. In 1682 vond een nieuwe overstroming plaats, waardoor hetgeen bereikt was weer verloren ging.

## 9. Hinkelenoord

Op Zeeuws grondgebied lag Hinkelenoord. Het ontleende zijn naam aan de Hinkele, een verdwenen Schelde-arm. Voor het eerst wordt de naam Hinkelenoord vermeld in 1248. De polder vormde samen met de polders van Agger en Bath het oostelijk deel van Zuid-Beveland. Zowel in 1477 als in 1530 werd dit gebied overstroomd. In de jaren 1533 tot en met 1536 kwamen herbedijkingen tot stand, maar die gingen in 1552 voorgoed verloren. De latere herbedijking van dit oostelijk deel van Zuid-Beveland samen met die van het Zuidland van Woensdrecht bracht een vanzelfsprekende oriëntatie op Brabant met zich mee. In de periode van 1810-1815 werd het gebied, aangeduid als Hinkelenoord, bij Woensdrecht gevoegd.

### 2.1.2. Stormvloeden

In de zestiende eeuw deden zich een aantal ernstige en minder ernstige stormvloeden voor die er uiteindelijk de oorzaak van waren dat het Middeleeuwse polderlandschap ten zuiden van Bergen op Zoom in zijn geheel verdween.

Door de stormvloed van 5 november 1530 kwamen alle polders tussen Bergen op Zoom en Antwerpen onder water te staan. Verder was dat het geval bij bijna alle Zeeuws-Zuidhollandse eilanden; een groot deel van oostelijk Zuid-Beveland ging voorgoed verloren. Ook het noorden van Vlaanderen leed veel schade. De stormvloed zou bekend blijven als de *St. Felixvloed* of "quade saterdach".

De daarop volgende jaren 1532, 1537, 1538 en 1539 kenden stormvloeden die her en der in het gebied de dijken deden doorbreken.

Als gevolg van de zogenaamde *Pontiaansvloed* op 13 januari 1552 kwamen alle polders ten zuiden van Bergen op Zoom tot Ossendrecht onder water te staan. Het eiland van Agger, Bath en Hinkelenoord ging voorgoed verloren. In de maand april van dat jaar verleende Keizer Karel V als hertog van Brabant oktrooi om tot herbedijking te kunnen overgaan. Hierin werd een duidelijk onderscheid gemaakt tussen drie complexen:

- a. Zuidland, Borgvlieterland en Heveland;
- b. Hildernisse, Oostmoer en Zuidgeest;
- c. Oudland, Moerland, Witte Moer en Kleine Polder.

De stormvloeden van 1555, 1560 en 1566 veroorzaakten weer aanzienlijke schade aan de dijken. Ze werden in hevigheid ruimschoots overtroffen door de stormvloeden in het jaar 1570.

Op 9 en 10 maart beukten de golven de kust van Vlaanderen, Zeeland en Holland. Een geweldige schade aan de dijken in het gebied ten zuiden van Bergen op Zoom was het gevolg. In allerijl werden zes schepen steen aangekocht om de dijken van Borgvliet, Heveland en Hildernisse mee te versterken. De bevolking kreeg nauwelijks kans om van de schrik te bekomen. Op 1 en 2 november had de *Allerheiligenvloed* plaats. De schade bleef niet beperkt tot de gebieden rondom de Delta, maar ook de kusten van de Noordzee, de Zuiderzee en de Waddenzee liepen grote schade op. Voor Hildernisse betekende deze storm het definitieve einde. Pogingen tot herbedijking werden door nieuwe overstromingen en door het uitbreken van de Tachtigjarige Oorlog teniet gedaan.

### 2.1.3. Inundaties

Alle dijkschade, opgelopen door de krachten in de natuur, was nog niet hersteld, toen het gebied voor de zoveelste keer onder water kwam te staan. Onder invloed van de omstandigheden tijdens de Tachtigjarige Oorlog was het de mens zelf die de polders liet onderlopen. Pas na de Vrede van Munster kreeg men de

gelegenheid om een overzicht te krijgen van de verwaarlozingen van het gebied en herbedijkingen tot stand te brengen.

#### **2.1.4. Herbedijkingen in 1651**

De bedijking van het Neerland van Woensdrecht had plaats in 1651. De bedijkers waren: Cornelis Michielsens Soetens, Abraham de Gelder, Willem Brouwer, Joannes van Ossch, de weduwe van Frederick Steenwijck en Adriaan Drabbe. Op 16 oktober 1652 werd een dijkbestuur benoemd door de raden en rekenmeesters van de markiezin. Dijkgraaf werd Abraham Bollaert. Naast hem stonden drie gezworenen en een penningmeester. De zeedijk begon bij Lindonk en sloot in het zuiden aan bij de gelijktijdig bedijkte polder van Ossendrecht. De scheiding tussen beide polders werd gevormd door de Schenkeldijk. Over de rechten op de Schenkeldijk werd door de dijkbesturen fel gestreden. De overstroming van 1683 maakte in ieder geval aan deze onenigheid een einde, maar deed ook de polders opnieuw verdwijnen.

### **2.2. HET POLDERLANDSCHAP NA 1685**

Geleidelijk werd het gebied opnieuw ingepolderd. De eerste bedijkingen kwamen tot stand in 1685 en betroffen slechts gedeelten van de overstroemde polders. De Noordpolder van Ossendrecht omvatte het noordelijk deel van het voormalige Neerland van Ossendrecht. In dat jaar kwam eveneens de gecombineerde bedijking van de Zuidpolder van Woensdrecht gemeen met Hinkelenoord tot stand. Pas na de bedijking van de Nieuwe Hinkelenoordpolder ging men spreken van de Oud-Hinkelenoordpolder. Het noordelijk deel van het Neerland van Woensdrecht bleef nog jaren "drijvend". In 1728 werd het grootste deel hiervan onder de naam Prins Karelpolder (naar de markies Karel Philip Theodoor van Palts-Sulzbach) herbedijkt. In de loop van de achttiende eeuw werd het poldergebied van voor 1685 opnieuw ingepolderd. In de negentiende en in het begin van de twintigste eeuw kreeg het gebied uitbreiding door het indijken van aanslibbingen. De familienamen Van der Duijn, Völcker en Vijdt komen regelmatig terug bij de concessieaanvragers voor verdere bedijkingen. De aanleg van de spoordam bij Woensdrecht in de jaren zestig van de negentiende eeuw had een versnelling van het aanslibbingsproces tot gevolg. In 1871 werd de grens tussen Brabant en Zeeland verlegd. De grens werd getrokken langs de dijk van de Van der Duijnpolder en verder door de gorzen noordwaarts. De jongste bedijkingen, Damespolder, Anna-Mariapolder, Völckerpolder, Hoogerwaardpolder en Kreekrakpolder kwamen zodoende geheel of gedeeltelijk op Zeeuws grondgebied te liggen.

De aanleg van een oost-west verkeersverbinding in de vorm van de spoorlijn naar Vlissingen had voor het polderlandschap ingrijpende veranderingen tot gevolg. Met name de uitwatering van de oudste polders moest aangepast worden. De noord-zuid verbindingen tussen de havengebieden van Rotterdam en Antwerpen, het Schelde-Rijnkanaal (1975) en de Zoomweg-Zuid (1992), hebben eveneens consequenties gehad, ze vormen bovendien een ontegenzeggelijke verstoring van het polderlandschap.

#### **2.2.1. De polders**

In de periode na 1685 hebben de volgende bedijkingen plaats gevonden in het gebied ten zuiden van Bergen op Zoom:

1685	Noordpolder onder Ossendrecht.
1685.	Zuidpolder van Woensdrecht gemeen met Oud-Hinkelenoord.
1728.	Prins Karelpolder.
1743.	Zuidpolder onder Ossendrecht.
1787.	Augustapolder.
1801.	Nieuw-Hinkelenoord gemeen met Hoogerwerf.
1809.	Nieuwe Zuidpolder onder Ossendrecht.
1860.	Geertruidapolder.
1860.	Vijdtpolder.
1861.	Van der Duijnpolder.
1861.	Caterspolder.
1884.	Damespolder.
1896.	Anna-Mariapolder.
1903.	Völckerpolder.
1912.	Hoogerwaardpolder.
1924.	Kreekrakpolder.

De jongste polders zijn niet opgegaan in het huidige waterschap De Agger. De Damespolder en de Hoogerwaardpolder zijn zelfstandige, interprovinciale waterschappen. Zij zullen in de toekomst aan het waterschap Noord- en Zuid-Beveland worden toegevoegd. De voormalige waterschappen Anna-Mariapolder, Völckerpolder en Kreekrakpolder maken al deel uit van dit waterschap.

In 1941 werd het waterschap De Geertruidapolder opgericht. Daarin gingen de Stadspolder van Bergen op Zoom en de Geertruidapolder samen. In 1968 werden de dijk en de aangrenzende schorren aan Bergen op Zoom overgedragen. De bestaande plannen om het waterschap De Geertruidapolder op te heffen en toe te voegen aan het waterschap De Brabantse Bandijk gingen destijds niet door vanwege het vergevorderde stadium waarin de plannen tot oprichting van het Hoogheemraadschap West-Brabant zich bevonden. In 1977 werd "De Geertruidapolder" geïncorporeerd in het Hoogheemraadschap.

### **2.2.2. Inundatie**

In het voorjaar van 1944 werden op last van de bezetters verschillende polders onder water gezet. De overige polders moesten worden beplant met palen. Dit alles om een eventuele doorgang van geallieerde legers en mogelijke landing van zweefvliegtuigen te verhinderen. Om de gekapte bomen uit onder andere de Cuypersbossen naar de polders te vervoeren, werden paarden, wagens en voerlui gevorderd. Met veel moeite slaagde de gemeente Woensdrecht erin om enkele honderden personen te leveren. De voerlui moesten zich tegenover de kerk in Hoogerheide verzamelen en dan ging het in een lange rij richting polders. Een aanzienlijk aantal voerlieden raakte evenwel "de weg kwijt", zodat hun palen nooit op de plaats van bestemming belandden.

### **2.2.3. Stormvloeden**

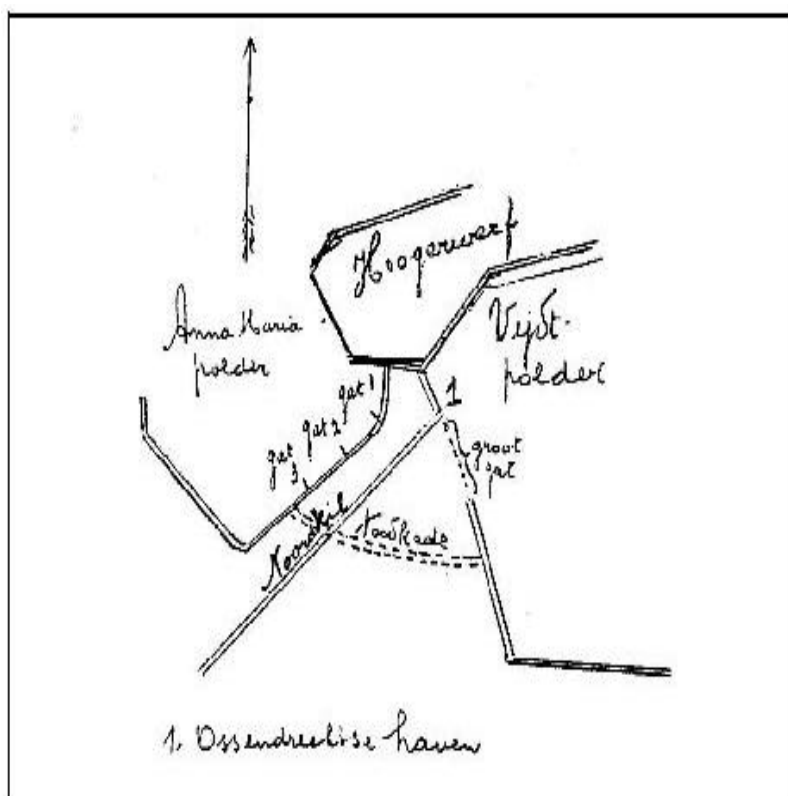
Na de Allerheiligenvloed van 1570 kreeg het gebied nog regelmatig met overstromingen te kampen. Steeds weer werden de dijken door stormen bedreigd.

Twee jaar na hun bedijkingen kwamen de Noordpolder onder Ossendrecht en de Zuidpolder van Woensdrecht al weer onder water te staan en moest het werk van voren af aan beginnen. De hoge vloeden van 1 oktober 1697 en de herfstmaanden van 1715 werden gevolgd door langdurige inundatie. In 1743 moest een dijkdorbraak van de Prins Karelpolder worden gedicht.

Bij de stormvloed van 4 februari 1825 liepen bijna alle polderdijken schade op. De dijk van de Zuidpolder onder Ossendrecht werd ernstig beschadigd. Het zeewater werd zo hoog opgezweept, dat het over de dijken heensloeg. De Prins Karelpolder kwam hierdoor voor 2/3 deel onder water te staan.

In sommige gevallen werd het het water niet moeilijk gemaakt om gedeelten van polders te overstromen. In 1836 had de toenmalige burgemeester van Bergen op Zoom P.J. Cuypers ten gunste van zijn onder Zuidgeest gelegen weilanden de bedijking gedeeltelijk laten afgraven. De veiligheid van de daar gelegen hoeve c.a. van zijn Woensdrechtse collega, burgemeester C. van de Moer was afhankelijk van deze bedijking. Protesten en herhaalde verzoeken om de dijk te herstellen, vonden geen gehoor. Als gevolg van de storm van 23 februari 1837 kwam de hoeve onder water te staan. Een kalf verdronk. Het overige vee kon gered worden. Pas in 1840 werd deze kwestie opgelost, nadat Cuypers aan Van de Moer de gelegenheid had geboden van hem grond te kopen om er zijn eigen bekading op aan te leggen.

De stormvloed van 1953 veroorzaakte in het hele gebied een aanzienlijke schade. Alle polders hadden te maken met instromend water en/of dijkbreuken. Dijken, watergangen, sluizen en wegen moesten worden hersteld. In veel gevallen had het oorlogsgeweld hieraan al zijn lidtekens achtergelaten. De buitendijken van de Caters-, Völcker-, Anna-Maria- en Vijdtpolder werden ernstig beschadigd. Maar ook de scheidingsdijken tussen de Anna-Mariapolder en de Van der Duijnsolder, de Van der Duijnsolder en de Damespolder en tussen de Oud- en Nieuw-Hinkelenoordpolder, de Schenkeldijk en de Oudedijk kenden de nodige beschadigingen.



- 1 *Schets door H.J. Soffers van de dijkdoorbraken bij de Noordkil en de op 13 maart 1953 aangebrachte noodbade. Archief van de Zuidpolder van Woensdrecht gemeen met Oud-Hinkelenoord inv.nr. ZW721.*

Kort na de stormvloed werd een dijkbewaking ingesteld, georganiseerd door Provinciale Waterstaat. Het betekende een verdere stap in het proces van de verantwoordelijkheid van de individuele grondbezitter naar een gezamenlijke verantwoordelijkheid van de bevolking. Later werd het beheer van de waterkeringen overgenomen door het waterschap "De Brabantse Bandijk". Thans oefent het Hoogheemraadschap West-Brabant in de poldergebieden van de gemeenten Bergen op Zoom, Ossendrecht en Woensdrecht de waterkeringstaak uit. Als gevolg van de aanleg van het Schelde-Rijnkanaal en de uitvoering van de Deltawerken is er echter praktisch gezien geen sprake meer van een waterkeringstaak.

Op 18 februari 1953 werd een vergadering van de waterschapsbesturen van de Noordpolder onder Ossendrecht, de Zuidpolder van Woensdrecht gemeen met Oud-Hinkelenoord, Nieuw-Hinkelenoord gemeen met Hoogerwerf en de Vijf-polder met vertegenwoordigers van de Nieuwe Zuidpolder onder Ossendrecht, Provinciale Waterstaat en de Cultuurtechnische Dienst gehouden ter bespreking van genomen en te nemen maatregelen. Tijdens deze vergadering uitte de voorzitter de heer Jacobs, tevens voorzitter van de Noordpolder onder Ossendrecht en de Noordkil van Ossendrecht, de mening dat met de watersnoodramp was gebleken dat er behoefte bestond aan één groot waterschap. De landbouw met haar moderne technische werktuigen zou steeds verdergaande eisen aan wegen, watergangen en waterkeringen gaan stellen, waardoor samenvoeging van waterschappen onvermijdelijk zou worden.

### 3 DE ARCHIEVEN

#### 3.1. ZORG EN BEHEER

De kleine waterschappen hadden in het verleden geen eigen bewaarplaats. De archieven werden aan huis bewaard door de secretaris. Bij aftreden of na overlijden werden de archieven aan de opvolgende funktionaris overgedragen. Op aandringen van de provinciaal archiefinspecteur in Noord-Brabant gingen de waterschappen in de jaren zeventig over tot het aanwijzen van een archiefbewaarplaats. In de beginjaren tachtig werd het grootste gedeelte van de archieven overgebracht naar de archiefbewaarplaatsen van de gemeenten Ossendrecht, Woensdrecht en Bergen op Zoom. Na de opheffing van de verschillende waterschappen werden de meest recente archiefbescheiden overgedragen aan het waterschap De Agger en bewaard in het waterschapskantoor. De

aanwezige archiefbescheiden van de ongereguleerde Zuidpolder onder Ossendrecht werden deels aangetroffen tussen de bescheiden van waterschap De Vijdpolder in het waterschapskantoor en deels door de voormalige secretaris/penningmeester J. van Dijke in juni 1992 aan het waterschap De Agger overgedragen. Na inventarisatie zijn de archieven omgepakt en overgebracht naar de gemeentelijke archiefdienst Bergen op Zoom.

### 3.2. INVENTARISATIE

In de periode augustus 1991 - augustus 1992 zijn de archieven geïnventariseerd van de opgeheven instellingen die opgegaan zijn in het waterschap De Agger. Het betreft de archieven van het waterschap Augusta, het waterschap De Caterspolder gemeen met de Van den Eijndepolder, het waterschap De van der Duijnpolder, het waterschap Nieuw-Hinkelenoord gemeen met Hoogerwerf, het waterschap De Noordkil van Ossendrecht, het waterschap De Noordpolder onder Ossendrecht, het waterschap De Prins Karelpolder, het waterschap De Vijdpolder, het waterschap De Zoom, het waterschap De Zuidpolder onder Ossendrecht, het waterschap De Zuidpolder van Woensdrecht gemeen met Oud-Hinkelenoord, de Nieuwe Zuidpolder onder Ossendrecht en de samenwerkingsverbanden voor de uitwateringswerken van de Woensdrechtse en Ossendrechtse Kil. De volgorde waarin ze in de inventaris zijn opgenomen is chronologisch, bepaald op basis van de oudst aanwezige stukken. De oudste stukken werden aangetroffen in het archief van de Prins Karelpolder. Het betreft hoofdzakelijk stukken van financiële aard van voorlopers van de Woensdrechtse waterschappen. De inventaris van het archief van de Prins Karelpolder is in twee afdelingen verdeeld. De eerste afdeling bevat de stukken van deze voorlopers, de tweede afdeling de bescheiden van de Prins Karelpolder zelf.

De archieven kenden in hun algemeenheid een eenvoudige opzet. Die van de oudere waterschappen bestond geruime tijd uit een serie stukken van financiële aard en een serie correspondentie, met daarnaast losse stukken. Pas vanaf de jaren vijftig is er sprake van dossiervorming. De archieven van de jongste waterschappen hadden vanaf het begin een meer zaaksgewijze ordening. Van ordening op grond van de waterschapsarchiefcode was nergens sprake. Het feit dat meerdere secretariaten vaak door een en dezelfde persoon werden vervuld, betekende een konstante factor in de opbouw van de archieven.<sup>1</sup> Vermenging van archiefstukken evenwel kwam weinig voor; de betreffende stukken zijn zoveel mogelijk naar het archief waartoe zij behoren teruggebracht. In het archief van het waterschap Augusta werden drie stukken behorend tot het archief van Waterschap De Geertruidapolder aangetroffen. Zij zijn overgebracht naar het betreffende archief, berustend in de archiefbewaarplaats van het Hoogheemraadschap West-Brabant.

Ten einde de overzichtelijkheid te vergroten is gekozen voor het hanteren van één indelingsschema voor alle archieven. Het bij de inventarisatie gebruikte schema is gebaseerd op het "Basisschema inventarisatie Polderarchieven" van de Provinciale Inspectie der Archieven in Zuid-Holland.<sup>2</sup> De ordening zoals die per archief werd aangetroffen is zo min mogelijk verstoord.

Bij de inventarisatie kon gebruik worden gemaakt van oudere inventarissen. In 1953 is het oudste gedeelte van het archief van de Zuidpolder van Woensdrecht gemeen met Oud-Hinkelenoord en het oudste gedeelte van het archief van Nieuw-Hinkelenoord en Hoogerwerf geïnventariseerd. Voordien had alleen incidenteel inventarisatie van archieven plaatsgevonden. Bijvoorbeeld bij overdracht aan de opvolgende secretaris. In (1978) is een gedeelte van het archief van de Prins Karelpolder geïnventariseerd. Deze inventarisatie viel samen met die van het oud-archief van de gemeente Woensdrecht. De archieven van de Ossendrechtse waterschappen werden voor een deel in 1982 geïnventariseerd.<sup>3</sup>

Bij het selekteren van voor vernietiging in aanmerking komende stukken hebben tot leidraad gediend de "Lijst van voor vernietiging in aanmerking komende bescheiden uit de archieven van de organen van waterschappen dagtekenende van na 1850" uit 1984 en de "Concept-vernietigingslijst-bewaarlijst waterschapsarchieven na 1850" uit 1991. Het geïnventariseerde archief had een omvang van 69 meter. Daarvan zijn na selectie 54 meter overgebleven. De voor vernietiging geselecteerde bescheiden hadden alle betrekking op de periode 1975-1988 en bestonden voor een groot deel uit dubbele exemplaren en documentatie.

Bij eerdere inventarises heeft eveneens selectie en vernietiging plaatsgevonden.

De aangetroffen archiefbescheiden uit de periode 1940-1945 zijn alle bewaard gebleven. Dat is ook het geval met die bescheiden die betrekking hebben op de stormvloedramp van 1953.

---

<sup>1</sup> De heer H.J. Soffers, gedurende lange tijd secretaris/penningmeester van de Woensdrechtse waterschappen, gebruikte een ordeningssysteem met drie cijfers, waarbij het eerste cijfer het waterschap aanduidde, het tweede cijfer de categorie van de stukken aangaf en het laatste cijfer het volgnummer was. Zie ook het archief van waterschap De Caterspolder gemeen met de Van den Eijndepolder, inv.nr. **CE18**

<sup>2</sup> Gepubliceerd in: Verslag "Studiedag Inventarisatie van Waterschapsarchieven", in: *Nederlands Archiefblad*, Groningen 1983, pag. 339-363.

<sup>3</sup> Meer gegevens zijn te vinden in de inleiding en de inventaris van het betreffende waterschap.

In de loop der tijd is een aanzienlijke hoeveelheid archivalia verdwenen. Voor een deel moet dat per ongeluk zijn gebeurd, voor een ander deel heeft het bewust plaatsgevonden door bijvoorbeeld vernietiging uit plaatsgebrek.<sup>4</sup> In de Tweede Wereldoorlog zijn door oorlogsgeweld archiefbescheiden verloren gegaan of onherstelbaar beschadigd. Zo heeft de secretaris/penningmeester van de Zuidpolder onder Ossendrecht enkele malen voor het oorlogsgevaar moeten vluchten<sup>5</sup>, terwijl het huis van de secretaris/penningmeester van de Woensdrechtse waterschappen door een bombardement ernstige schade opliep. Voor het gebruik van het "oud-archief van Waterschap De Agger" zijn geen beperkende bepalingen noodzakelijk geacht.

### 3.3. AANWIJZINGEN VOOR DE GEBRUIKER

De series notulen van de dagelijkse besturen en van de algemene vergaderingen van een aantal Woensdrechtse waterschappen vertonen aanzienlijke hiaten. Daar waar dat het geval is, maken de notulen deel uit van de serie ingekomen en minuten van uitgaande stukken.

Voor zover de kohieren van de omslag niet apart in de inventaris zijn vermeld, vormen ze een onderdeel van de bijlagen bij de rekeningen.

Aanvullende gegevens over voormalige polders in het gebied van het waterschap De Agger zijn te vinden in:

- De archieven van de raad en rekenkamer van de markiezen van Bergen op Zoom. Zie: W.A. van Ham, *Inventaris van de archieven van de raad en rekenkamer van de markiezen van Bergen op Zoom*, 's-Hertogenbosch 1980.
- De archieven van huize de Mattemburgh. Zie: Inventaris van de archieven van huize de Mattemburgh, Bergen op Zoom 1985.
- De administratiepapieren van S.H. Stouters. Zie: C.J.F. Slotmans e.a., *Halsteren. Zijn geschiedenis en zijn archief*, Bergen op Zoom 1939. Deze archieven zijn aanwezig bij de Gemeentelijke Archiefdienst Bergen op Zoom.
- De oude archieven van de gemeenten Woensdrecht en Ossendrecht. Deze archieven zijn aanwezig bij het Streekarchief Nassau-Brabant te Zevenbergen.

## 4 GERAADPLEEGDE LITERATUUR

A. Delahaye, W. van Ham, R. Jacobs, *Woensdrecht en Hoogerheide: kleine geschiedenis van een historische tweeling*, Woensdrecht 1984.

W.A. van Ham, Langs de Scheldeoevers, in: *Catalogus bij de tentoonstelling "Schelde en Rijn verbonden" in het gemeentemuseum Markiezenhof*, Bergen op Zoom 1975.

W.A. van Ham, Langs Schelde en Eendracht, Het polderlandschap vóór 1584, in: *Jaarboek "De Ghulden Roos" nr. 35*, Roosendaal 1975.

W.A. van Ham, Half Ossendrecht verkocht, in: *De Heren XVII van Nassau Brabant, publikaties van het Archivariaat Nassau-Brabant 50/52*, 1979.

W.A. van Ham, De verdronken landen langs de Oosterschelde bij Bergen op Zoom, in: *Catalogus bij de tentoonstelling "Schatten uit de Schelde" in het gemeentemuseum Markiezenhof*, Bergen op Zoom 1987.

J.H. Verhagen, *Préhistorie en vroegste geschiedenis van West-Brabant*, Waalre 1984.

Hoogerheide, september 1992,

G.W.G. van der Heijden.

---

<sup>4</sup>. Zie het archief van de Zuidpolder onder Ossendrecht, inv.nr. [NZ5](#), pag. 66.

<sup>5</sup>. Zie het archief van de Zuidpolder onder Ossendrecht inv.nr. [NZ57](#).

## BIJLAGE

### Lijst van penningmeesters, c.q. secretaris/penningmeesters

- Augustapolder, vanaf 1942, na gebiedsuitbreiding, waterschap Augusta:

(1794)-1822	Gerard Vermeulen
1823-(1848)	Bernardus Franciscus Vermeulen
(1849)-(1913)	Jacobus Laurentius La Fontijn
1913-1915	A.J.J. de Meulemeester
1916-1930	J. Koopman
1931-1959	G.J.J. van Opdorp
1959-1971	W. Rens
1971-1987	W.J. Hertogs

- Caterspolder gemeen met de van den Eijndenpolder:

1867-(1884)	C.A. Daverveldt
1885-1922	Ludovicus Severinus Soffers
1923-1977	Henri Johan Soffers
1978-1987	R.L.A. Soffers

- Van der Duijnsolder:

1907-1922	Ludovicus Severinus Soffers
1923-1977	Henri Johan Soffers
1978-1987	R.L.A. Soffers

- Gecombineerde Buitenwerken voor de Ossendrechtse Kil:

1928-1947	G. Jansen
-----------	-----------

- Gecombineerde Uitwateringswerken voor de Woensdrechtse Kil:

(1893)-1923	Ludovicus Severinus Soffers
1924-1977	Henri Johan Soffers
1978-1987	R.L.A. Soffers

- Nieuw-Hinkelenoord gemeen met Hoogerwerf

1802-1853	Bernardus Franciscus Vermeulen
1854-1873	Johan Drabbe
1874-1884	Petrus Franciscus Gerardus Penders
1885-1921	Ludovicus Severinus Soffers
1922-1975	Henri Johan Soffers
1976-1987	F.J. van Beveren

- Nieuwe Zuidpolder onder Ossendrecht:

(1809)- --	Adrianus van Halteren
-- --	(Hendrik Andries Adan)
-- --	(Emanuel Jacobus Henricus Adan)
-- -1958	Mej. Henriëtte Adan
1959-1987	J.J. van Dijke

- Noordkil van Ossendrecht:

1948-1979	Henricus Antonius Maria Jacobs
1980-1987	W.J.M. Jacobs

- Noordpolder onder Ossendrecht:

-- - (1845)	Adrianus van Halteren
(1859)-1872	Petrus Johannes Theuns
1873-1912	Johannes Franciscus Theuns
1913-(1928)	G.J. van den Eijnden
1929-1958	G. Jansen

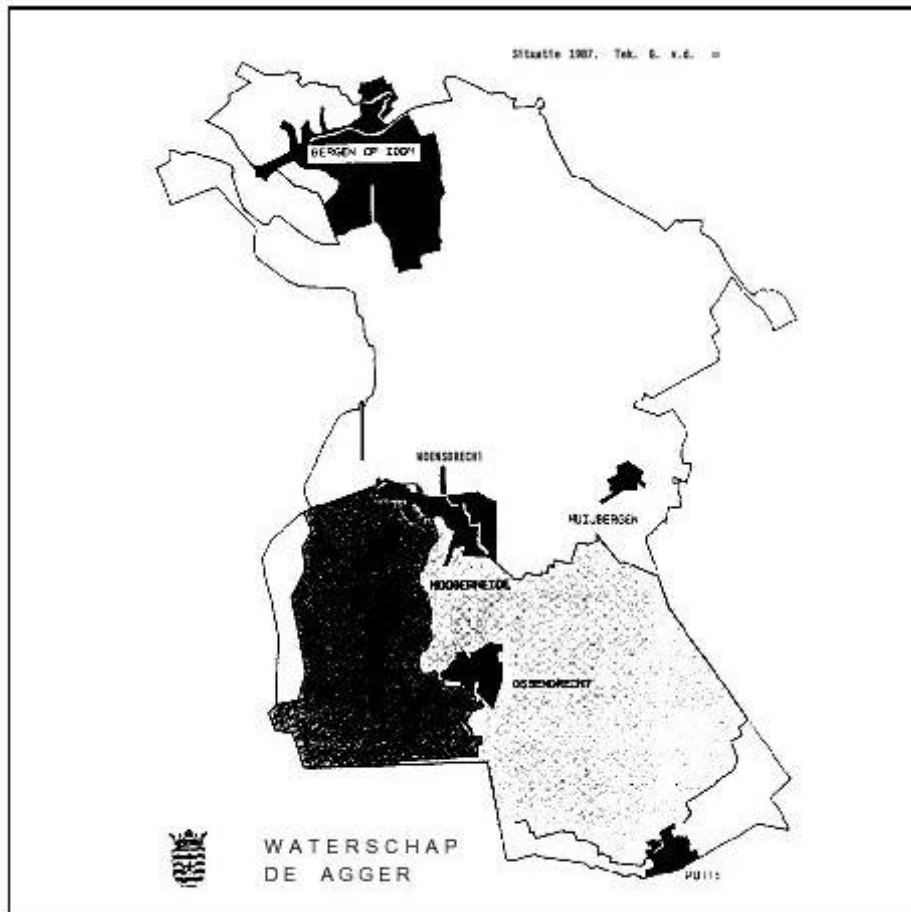
1959-1987	J.J. van Dijke
- Prins Karelpolder:	
1766-1779	Albertus de Groot
1780-1810	Johan Bartholomeus Morin
1811-1813	Johan Jacob Spancker Morin
1814-1845	Adrianus van Halteren
1846-1851	F.J.S. Eerens
1852-1870	P. Melsen
1871-1879	P.F. Dietvors
1880-1922	F.A. Dietvors
1923-1934	Jacobus Johannes Maria Rubert
1935-1979	Henricus Antonius Maria Jacobs
1980-1987	W.J.M. Jacobs
- Vijdtpolder:	
1877-1937	Emanuel Jacobus Henricus Adan
1938-1957	Mej. Henriëtte Adan
1958-1987	J.J. van Dijke
- De Zoom:	
1949-1981	Albert Franciscus Jacobus Claessens
1981-1987	Johannes Cornelis Maria Bartels
- Zuidpolder onder Ossendrecht:	
(1741)-(1745)	Cornelis Adr.zn. van Bommel
-- - (1845)	Adrianus van Halteren
(1846)-1850	J.G. Neiszen
1851-(1877)	Hendrik Andries Adan
(1878)-1912	Johannes Franciscus Theuns
1913-(1929)	G.J. van den Eijnden
1930-1941	C.J.J.P. Mattheeussens
1942-1959	G. Jansen
1959-1987	J.J. van Dijke
- Zuidpolder van Woensdrecht gemeen met Oud-Hinkelenoord:	
1686-1710	Cornelis van Bommel
1711-1743	Adrianus van Bommel
1744-1766	Cornelis Adr.zn. van Bommel
1767-1810	Johan Bartholomeus Morin
1811-1813	Johan Jacob Spancker Morin
(1814)-1845	Adrianus van Halteren
1846	Jacobus Bril (dijkgraaf, wn. penningmeester)
1847-1873	Johan Drabbe
1874-1884	Petrus Franciscus Gerardus Penders
1885-1922	Ludovicus Severinus Soffers
1923-1977	Henri Johan Soffers
1978-1987	F.J. van Beveren



# ARCHIEF VAN HET WATERSCHAP DE NOORDKIL VAN OSSENDRECHT

## INLEIDING

Oprichting van het waterschap: 1948  
Grootte in 1987: 5350 ha



## ARCHIEF

Periode: 1948-1988  
Omvang: 5 meter

Op 1 juli 1948 werd het waterschap "De Noordkil van Ossendrecht" opgericht met het doel om de gronden die hun water door het Ossendrechtse Gat of Noordkil op de Westerschelde loosden en daarom gemeenschappelijke waterstaatsbelangen hadden in één waterschap te verenigen. Het waterschap was gelegen in de gemeenten Ossendrecht, Woensdrecht, Huijbergen en Putte. De Noordkil van Ossendrecht kreeg een beperkte waterschapstaak te vervullen, namelijk het beheren, verbeteren en onderhouden van de buiten- en de binnenkil, de watergang in de Noordpolder, de buitensluis, de Ossendrechtse haven en het havenhuis en de weg lopende van de haven naar de Oude Dijk. De inliggende en omslagplichtige Nieuwe Zuidpolder en de waterschappen Nieuw-Hinkelenoordpolder gemeen met Hoogerwerf, de Noordpolder onder Ossendrecht, de Vijdtpolder, de Zuidpolder onder Ossendrecht en de Zuidpolder van Woensdrecht gemeen met Oud-Hinkelenoord werden vanwege de beperkte taakstelling niet opgeheven. Met de oprichting van het waterschap waren de eerder onderling gesloten samenwerkingsovereenkomsten overbodig geworden. Dat had wel de opheffing van de Gecombineerde Buitenwerken van Ossendrecht tot gevolg.

# INVENTARIS

## A STUKKEN VAN ALGEMENE AARD

- NK1.** Notulen van het dagelijks bestuur en van de algemene vergadering, 1948-1988. 1 omslag
- NK2 t/m NK30.** Ingekomen en minuten van uitgaande stukken, 1949-1977. 29 omslagen
- NK2.** 1949.
  - NK3.** 1950.
  - NK4.** 1951.
  - NK5.** 1952.
  - NK6.** 1953.
  - NK7.** 1954.
  - NK8.** 1955.
  - NK9.** 1956.
  - NK10.** 1957.
  - NK11.** 1958.
  - NK12.** 1959.
  - NK13.** 1960.
  - NK14.** 1961.
  - NK15.** 1962.
  - NK16.** 1963.
  - NK17.** 1964.
  - NK18.** 1965.
  - NK19.** 1966.
  - NK20.** 1967.
  - NK21.** 1968.
  - NK22.** 1969.
  - NK23.** 1970.
  - NK24.** 1971.
  - NK25.** 1972.
  - NK26.** 1973.
  - NK27.** 1974.
  - NK28.** 1975.
  - NK29.** 1976.
  - NK30.** 1977.

## B STUKKEN BETREFFENDE BIJZONDERE ONDERWERPEN

### I APPARAAT

#### **I1 ONTSTAAN, BEGRENZING EN OPHEFFING**

- NK31.** Stukken betreffende de reorganisatie van waterschappen ten zuiden van Bergen op Zoom, 1962-1987. 1 omslag.

#### **I2 BESTUURSINRICHTING**

##### **I.2.1 Algemeen reglement**

- NK32.** Algemeen waterschapsreglement, met wijzigingen, 1961-1979. 1 omslag.

##### **I.2.2 Bijzonder reglement**

- NK33.** Bijzonder reglement, 1948. 1 katern.
- NK34.** Korrespondentie betreffende de uitvoering van het bijzonder reglement, 1948-1976. 1 omslag.

### **I.3 BESTUUR**

- NK35.** Stukken betreffende de benoeming van bestuursleden, 1951-1987. 1 omslag.
- NK36.** Bijlage behorende bij de "Aanwijzingen van de regering omtrent de houding aan te nemen bij een vijandelijke bezetting", 1980. 1 deel.
- NK37.** Lijst van stemgerechtigde ingelanden, 1983. 1 deel.

### **I.4 HULPMIDDELEN BIJ DE TAAKUITVOERING**

#### **I.4.1 Personeel**

- NK38.** Stukken van het Algemeen Burgerlijk Pensioenfonds betreffende de pensioenregeling voor (waterschaps)ambtenaren, 1952-1987. 1 omslag.
- NK39.** Stukken betreffende benoemingen en ontslagen van de secretaris/penningmeester en de polderwerker/havenmeester, 1955-1979. 1 omslag.
- NK40.** Stukken betreffende de bezoldiging van de secretaris/penningmeester en de polderwerker/havenmeester, 1959-1987. 1 omslag.
- NK41.** Waterschapsambtenarenreglement Noord-Brabant, met wijzigingen, 1974-1985. 1 omslag.

#### **I.4.2 Huisvesting**

- NK42.** Stukken betreffende het herstel van stormvloedschade aan de woning van de havenmeester, 1953-1955. 1 omslag.

#### **I.4.3 Archief**

- NK43.** Stukken betreffende de zorg voor en het beheer van het archief, 1974-1986. 1 omslag

#### **I.4.4 Financiën**

##### **I.4.4.1 Heffingen**

- NK44 t/m NK56.** Artikelsgewijze waterschapslegger, (1950) 13 delen
- NK44.** Woensdrecht 1, art. 1 t/m 302.
- NK45.** Woensdrecht 2, art. 303 t/m 724.
- NK46.** Woensdrecht 3, art. 725 t/m 1177.
- NK47.** Woensdrecht 4, art. 1178 t/m 1669.
- NK48.** Woensdrecht 5, art. 1670 t/m 1977.
- NK49.** Ossendrecht 1, art. 1 t/m 325.
- NK50.** Ossendrecht 2, art. 326 t/m 676.
- NK51.** Ossendrecht 3, art. 677 t/m 1120.
- NK52.** Ossendrecht 4, art. 1121 t/m 1625.
- NK53.** Ossendrecht 5, art. 1626 t/m 2143.
- NK54.** Ossendrecht 6, art. 2144 t/m 2643.
- NK55.** Ossendrecht 7, art. 2644 t/m 3150.
- NK56.** Ossendrecht 8, art. 3151 t/m 3375.

NK57.	Register houdende verwijzing van de kadastrale nummers naar de artikelen van de waterschapslegger, (1950).	1 deel.
NK58.	Klassifikatiekaart, (1950).	1 blad
NK59 en NK60.	Kadastrale plans aangevende de grenzen van de omslagplichtigheid, (1950). NK59. nrs 1 t/m 25. NK60. nrs 26 t/m 48.	2 pakken.
NK61.	Kadastrale plans aangevende de omslagplichtigheid, (1950). Calques.	1 pak
NK62.	Omslagverordening voor het waterschap De Noordkil, 1983.	1 stuk.
NK63.	Notitie van de Unie van Waterschappen inzake het in de omslag verdisconteren van de waterschapsbijdrage in ruilverkavelingswerken, 1985.	1 stuk

#### **I.4.4.2 Verantwoording van het financieel beheer**

NK64 t/m NK102.	Begrotingen voor en rekeningen over 1948/1949-1987. NB. <i>Tot 1962 liep het nieuwe dienstjaar van juli tot en met juni.</i> NK64. 1948/1949. NK65. 1949/1950. NK66. 1950/1951. NK67. 1951/1952. NK68. 1952/1953. NK69. 1953/1954. NK70. 1954/1955. NK71. 1955/1956. NK72. 1956/1957. NK73. 1957/1958. NK74. 1958/1959. NK75. 1959/1960. NK76. 1960/1961. NK77. 1961juli/1962. NK78. 1963. NK79. 1964. NK80. 1965. NK81. 1966. NK82. 1967. NK83. 1968. NK84. 1969. NK85. 1970. NK86. 1971. NK87. 1972. NK88. 1973. NK89. 1974. NK90. 1975. NK91. 1976. NK92. 1977. NK93. 1978. NK94. 1979. NK95. 1980. NK96. 1981. NK97. 1982. NK98. 1983. NK99. 1984. NK100. 1985. NK101. 1986.	39 omslagen.
-----------------	---	--------------

	NK102. 1987.	
NK103 t/m NK141.	Bijlagen bij de rekening over 1948/1949-1987. NK103. 152. 1948/1949. NK104. 1949/1950. NK105. 1950/1951. NK106. 1951/1952. NK107. 1952/1953. NK108. 1953/1954. NK109. 1954/1955. NK110. 1955/1956. NK111. 1956/1957. NK112. 1957/1958. NK113. 1958/1959. NK114. 1959/1960. NK115. 1960/1961. NK116. 1961/1962. NK117. 1963. NK118. 1964. NK119. 1965. NK120. 1966. NK121. 1967. NK122. 1968. NK123. 1969. NK124. 1970. NK125. 1971. NK126. 1972. NK127. 1973. NK128. 1974. NK129. 1975. NK130. 1976. NK131. 1977. NK132. 1978. NK133. 1979. NK134. 1980. NK135. 1981. NK136. 1982. NK137. 1983. NK138. 1984. NK139. 1985. NK140. 1986. NK141. 1987.	39 omslagen.
NK142.	Dagboek van inkomsten en uitgaven, 1948-1962.	1 deel
NK143 en NK144.	Dagboeken van inkomsten, 1963-1987. NK143. 1963-1977. NK144. 1977-1987.	2 delen
NK145 t/m NK147.	Dagboeken van uitgaven, 1963-1987. NK145. 1963-1968 NK146. 1969-1974 NK147. 1974-1987	3 delen.
	<b>I.4.4.3 Overige</b>	
NK148.	Stukken betreffende het aangaan van een lening om verbeteringswerkzaamheden te kunnen uitvoeren, 1951-1955. NB. Zie ook inv.nr. NK188.	1 omslag.

NK149. Korrespondentie betreffende de premieverhoging van de brandverzekering voor het havenhuis, 1972. 2 stukken

## **II TAAKUITVOERING**

### **II.1 ALGEMEEN**

NK150. Stukken betreffende de ruilverkaveling "Scheldezoom", 1964-1975. 1 omslag.

NK151. Stukken betreffende de tracéring van de buisleidingenstraat Zuidwest-Nederland, 1969-1970. 1 omslag.

NK152. Stukken betreffende de aanwijzing van het landgoed "Kortenhoeff" tot beschermd natuurmonument, 1978-1979. 1 omslag.

NK153. Stukken betreffende het door Amoco Netherlands Petroleum Company uitgevoerde seismisch onderzoek, 1981. 1 omslag.

NK154. Samenvatting van de aanbevelingen met betrekking tot de lozing door champignonkwekerijen, 1987. 1 omslag.

### **II.2 TOEZICHT**

#### **II.2.1 Keuren**

NK155. Keur op de waterkeringen van het Hoogheemraadschap West-Brabant, 1980. Met bijlagen. 1 omslag.

#### **II.2.2 Vergunningen**

##### ***II.2.2.1 Leggen van kabels***

NK156. Stukken betreffende het verlenen van vergunning voor het leggen van een laagspanningskabel in de weg vanaf de Oude Dijk richting Ossendrechtse Haven, 1956-1959. 1 omslag.

NK157. Stukken betreffende de vergunningaanvraag voor het leggen van een kabel in verband met de uitbreiding van het telefoonnet in de gemeente Ossendrecht, 1966. 1 omslag.

NK158. Stukken betreffende het verlenen van vergunning voor het leggen van elektriciteitskabels in de gemeenten Woensdrecht en Ossendrecht, 1966-1977. 1 omslag.

NK159. Stukken betreffende het verlenen van vergunning voor het leggen van een telefoonkabel in de Vijdtpolder, 1968. 1 omslag.

NK160. Stukken betreffende het leggen van een telefoonkabel van Bergen op Zoom naar Huijbergen ten behoeve van de uitbreiding van het interlokale kabelnet, 1969. 1 omslag.

NK161. Stukken betreffende de vergunningaanvraag voor het leggen van kabels ten behoeve van de wijziging van het elektriciteitsnet in de gemeenten Woensdrecht en Huijbergen, 1979. 1 omslag.

##### ***II.2.2.2 Leggen van buizen en duikers***

NK162. Stukken betreffende het verlenen van vergunning voor de aanleg van 1 omslag.

waterleidingbuizen in de weg van de Oude Dijk naar de Ossendrechtse Haven aan de NV Waterleiding Maatschappij "Zuid-Beveland" te Goes, 1960.

- NK163.** Stukken betreffende de vergunningaanvraag voor de aanleg van een watertransportleiding door de NV Waterleiding Maatschappij "Zuid-Beveland" te Goes, 1966. 1 omslag.
- NK164.** Stukken betreffende het verlenen van vergunning voor de aanleg van een aardgasleiding van Ossendrecht naar Bergen op Zoom, een aardgasleiding van Ossendrecht naar Vlissingen en een aardgasleiding van Woensdrecht naar Hoogerheide aan de NV Nederlandse Gasunie, 1966. 1 omslag.
- NK165.** Stukken betreffende het verlenen van vergunning voor de aanleg van een 6" ethyleenpijpleiding van Woensdrecht naar Antwerpen in opdracht van DOW Chemical (Nederland) NV, 1966-1967. 1 omslag.
- NK166.** Stukken betreffende het verlenen van vergunning voor de aanleg van een aardgastransportleiding in opdracht van de NV Gasunie te 's-Gravenhage, 1966-1968. 1 omslag.
- NK167.** Stukken betreffende het verlenen van vergunning voor de aanleg van een aardgastransportleiding aan Intergas NV te Oosterhout, 1967. 1 omslag.
- NK168.** Stukken betreffende het verlenen van vergunning voor de aanleg van een spoelwater/afvoerleiding ten behoeve van een te plaatsen proefinstallatie oppervlaktewater te Ossendrecht aan de NV Waterleidingmaatschappij "Midden-Zeeland" te Goes, 1968-1969. 1 omslag.
- NK169.** Stukken betreffende het verlenen van vergunning voor de aanleg van een 6" propyleentransportleiding van Terneuzen naar Pernis in verband met wijziging van het tracé, 1969. 1 omslag.
- NK170.** Stukken betreffende de verleende vergunning voor de aanleg van een watertransportleiding in de gemeenten Woensdrecht en Ossendrecht aan de NV Waterleidingmaatschappij "Midden-Zeeland" te Goes, 1969-1975. 1 omslag.
- NK171.** Stukken betreffende het verlenen van vergunning voor de aanleg van een 6" ethyleentransportleiding van Moerdijk naar de Belgische grens in opdracht van Gulf Oil Raffinaderij NV, 1970-1971. 1 omslag.
- NK172.** Stukken betreffende de vergunningaanvraag voor de aanleg van een 24" olietransportleiding van Rotterdam naar Vlissingen in opdracht van Total Opslag en Pijpleiding Nederland NV, 1971. 1 omslag.
- NK173.** Stukken betreffende de verleende vergunning voor de aanleg van een afvalwatertransportleiding ten behoeve van de legerplaats Ossendrecht, 1971-1972, 1981. 1 omslag.
- NK174.** Stukken betreffende het verlenen van vergunning voor de aanleg van een 10" zuurstofleiding en een 6" stikstofleiding van Moerdijk naar Zandvliet in opdracht van L'Air Liquide SA, 1971-1972. 1 omslag.
- NK175.** Stukken betreffende de aanvraag van een vergunning voor de uitbreiding van het aardgasnet in de buitengebieden van Ossendrecht door Intergas NV te Oosterhout, 1979. 1 omslag.

### **II.2.2.3          *Andere vergunningen***

- NK176.** Stukken betreffende het verlenen van vergunning voor het plaatsen van 1 omslag.

meetapparatuur op de uitwateringssluis te Ossendrecht aan het  
bouwbureau Schelde-Rijnverbinding van Rijkswaterstaat, 1966.

NK177. Stukken betreffende de verkregen vergunning voor het lozen van  
polderwater op de Westerschelde, 1973-1976. 1 omslag.

### **II.3 BEHEER EN ONDERHOUD VAN WATERSTAATSWERKEN**

#### **II.3.1 Algemeen**

NK178. Stukken betreffende het herstel van stormvloedschade, 1953. 1 omslag

NK179. Nota inzake de overdracht/overname van wegen en waterlopen,  
uitgegeven door de Provincie Noord-Brabant, 1980. 1 deel

#### **II.3.2 Waterbeheersingswerken**

##### **II.3.2.1 Peilbeheersing**

NK180. Hoogte- en waterlopenkaart aangevende het gebied dat uitwatert via de  
Ossendrechtse Haven, (1950). 1 stuk

NK181. Plan van afwatering, (1952). 1 omslag

NK182. Stukken betreffende de waterhuishouding na de aanleg van de Schelde-  
Rijnverbinding, 1963-1987. 1 omslag

NK183. "Waterkwantiteits-meetplan West-Brabant in hoofdlijnen", opgesteld door  
de technische werkgroep hydrologische samenwerking, 1985. 1 stuk

NK184. "Meetplan kwantiteitsbeheer" rapport door W.J. van den Eijnden, 1985. 1 deel.

##### **II.3.2.2 Gemalen**

NK185. Stukken betreffende de stichting van het gemaal "De Drie Polders" te  
Ossendrecht, 1954-1959. 1 pak.

NK186. Stukken betreffende de exploitatie van het gemaal "De Drie Polders" te  
Ossendrecht, 1955-1983, 1987. 1 omslag.

##### **II.3.2.3 Sluizen**

NK187. Technische tekeningen betreffende het herstel van de uitwateringssluis in  
de Ossendrechtse haven, 1953. Calques. 1 pak

##### **II.3.2.4 Watergangen**

NK188. Stukken betreffende het verruimen van watergangen en het graven van  
een nieuw gedeelte, 1952-1955.  
NB. *Zie ook inv.nr NK148.* 1 omslag.

NK189. Stukken betreffende het herstel van stormvloedschade aan watergangen,  
1953-1957. 1 omslag.

#### **II.3.3 Wegen**

NK190. Stukken betreffende het herstel van stormvloedschade aan de weg in de 1 omslag.



Vijdpolder naar de haven van Ossendrecht, 1953-1959.

- NK191.** Stukken betreffende de rekonstruktie van de weg lopende van de Oude Dijk naar de Ossendrechtse Haven, 1960-1962. 1 omslag.
- NK192.** Stukken betreffende het onderhoud aan diverse wegen, 1971-1980. 1 omslag.
- NK193.** Algemene voorwaarden en bepalingen voor het aanbrengen van werken op, aan, in of boven provinciale wegen in Noord-Brabant, 1985. 1 deel.

**II.4 SAMENWERKING MET ANDERE  
WATERSCHAPPEN EN INSTANTIES**

- NK194.** Stukken betreffende de samenwerking met het waterschap West-Brabant en het Hoogheemraadschap West-Brabant, 1969-1984. 1 omslag.
- NK195.** Stukken betreffende het verlenen van vergunning ingevolge de Wet verontreiniging oppervlaktewateren voor het lozen van verdund rioolwater door het Hoogheemraadschap West-Brabant aan de gemeente Ossendrecht, 1982. 1 omslag.
- NK196.** Stukken betreffende de samenwerking op hydrologisch gebied tussen waterschappen in West-Brabant, 1984. 1 omslag.